



Calendário Escolar da Rede Municipal 2018.

Janeiro/2018

D	S	T	Q	Q	S	S
		2	3	4	5	6
7	{8	9	10	11	12	13
14	15	16	17	18	19	20
21	22	23	24	25	26	27
28	29	30	31			

1 – Confraternização Universal.

Fevereiro/2018 – 18 Dias Letivos.

D	S	T	Q	Q	S	S
				1	2	3
4	5	6	7	8	9	10
11				15	16	17
18	19	20	21	22	23	24
25	26	27	28			

13 – Carnaval.

14 – Cinzas.

28 – Culminância de Projeto.

Março/2018 – 21 Dias Letivos.

D	S	T	Q	Q	S	S
				1	2	3
4	5	6	7	8	9	10
11	12	13	14	15	16	17
18	19	20	21	22	23	24
25	26	27	28	29	30	31

08 – Dia Internacional da Mulher.

30 – Paixão de Cristo.

Abril/2018 – 22 Dias Letivos.

D	S	T	Q	Q	S	S
1	2	3	4	5	6	7
8	9	10	11	12	13	14
15	16	17	18	19		
	23	24	25	26	27	28
29	30					

21 – Tiradentes.

Maio/2018 – 22 Dias Letivos.

D	S	T	Q	Q	S	S
			2	3	4	5
6	7	8	9	10	11	12
13	14	15	16	17	18	19
20	21	22	23	24	25	26
27	28	29	30			

1 – Dia do Trabalhador.

11 – Culminância de Projeto.

31 – Corpus Christi.

Junho/2018 – 21 Dias Letivos.

D	S	T	Q	Q	S	S
						2
3	4	5	6	7	8	9
	11	12	13	14	15	16
17	18	19	20	21	22	23
24	25	26	27	28	29	30

10 – Aniversário de Nova Olinda – TO.

29 – Padroeiro de Nova Olinda – TO.

Julho/2018

D	S	T	Q	Q	S	S
1	2	3	4	5	6	7
8	9	10	11	12	13	14
15	16	17	18	19	20	21
22	23	24	25	26	27	28
29	30	31				

Férias!

Agosto/2018 – 24 Dias Letivos.

D	S	T	Q	Q	S	S
			1	2	3	4
5	6	7	8	9	10	11
12	13	14	15	16	17	18
19	20	21	22	23	24	25
26	27	28	29	30	31	

18 – Culminância de Projeto.

Setembro/2018 – 20 Dias Letivos.

D	S	T	Q	Q	S	S
						1
2	3	4	5	6	7	8
9	10	11	12	13	14	15
16	17	18	19	20	21	22
23	24	25	26	27	28	29
30						

7 – Independência do Brasil.

8 – Padroeira do Tocantins.

Outubro/2018 – 21 Dias Letivos.

D	S	T	Q	Q	S	S
	1	2	3			6
7	8	9	10	11		13
14		16	17	18	19	20
21	22	23	24	25	26	27
28	29	30	31			

11 – Culminância de Projeto.

12 – Nossa Sr.ª Aparecida.

15 – Dia do Professor.

Novembro/2018 – 20 Dias Letivos.

D	S	T	Q	Q	S	S
				1		3
4	5	6	7	8	9	10
11	12	13	14		16	17
18	19	20	21	22	23	24
25	26	27	28	29	30	

2 – Finados.

15 – Proclamação da República.

23 – Culminância de Projeto.

Dezembro/2018 – 11 Dias Letivos.

D	S	T	Q	Q	S	S
						1
2	3	4	5	6	7	8
9	<10	11	12	13	14	15
16	17	18	19	20	21	22
23	24	25	26	27	28	29
30	31					

25 – Natal.

Legenda:

Início do Período Letivo.	Planej.	Culminância de Projetos.	Feriado.	Férias.	Recesso.	Conselho de Classe.	{ Matrícula dos Novatos. >	< Renovação de Matrículas. >	— Dia Letivo.	Interclasse.
---------------------------	---------	--------------------------	----------	---------	----------	---------------------	----------------------------	------------------------------	---------------	--------------

Dias Letivos	Jan.	Fev.	Mar.	Abr.	Mai.	Jun.	1.º Sem.	Jul.	Ago.	Set.	Out.	Nov.	Dez.	2.º Sem.	Total *
	0	18	21	22	22	21	104	0	24	20	21	20	11	96	200

Observações:

- A Permuta de Dias, se necessário, deverá ser encaminhada com antecedência à SEMED – Secretaria Municipal de Educação, para apreciação e decisão do Conselho Municipal de Educação.
- Dias Letivos são obrigatoriamente 200.
- A Carga Horária a ser cumprida é 800 Horas.

ESTADO DO TOCANTINS
PREFEITURA MUNICIPAL DE NOVA OLINDA - TO

ROTEIROS 2018

ROTA Nº 001 - BELA VISTA - Córrego Água Branca/Agrovila Bela Vista - PERCURSO QUE COMPREENDE A LINHA: Ida e Volta→ Nova Olinda→ Celso Mascaro →Chico Tonheira→ Água Branca→ Raimundo Tranquilo→ Zé Mauro→ Zé Barros→ Chico doido→ Agrovila Bela Vista→ - TIPO DE VEICULO: Veiculo fechado com capacidade mínima igual ou superior a Vinte e três (23) passageiros. TOTAL DA LINHA: 90 km/dia, Totalizando 1.890 km/mês - DIAS LETIVOS: 200 DIAS. TURNO: Matutino.

ROTA Nº 002 - REMANSÃO II - Remansão II / Agrovila Bela Vista - PERCURSO QUE COMPREENDE A LINHA: Ida e Volta→ Chácara do Gilmar→ Trindade→ Chácara do Gildeon→ Chácara do Evandro→ Chácara do Luis Pescoço→ Remansão II→ Agrovila Bela Vista - TIPO DE VEICULO: Veiculo fechado com capacidade mínima igual ou superior a trinta e cinco (35) passageiros. TOTAL DA LINHA: 76 km/dia, Totalizando 1.596 km/mês - DIAS LETIVOS: 200 DIAS. TURNO: Matutino.

ROTA Nº 003 - REMANSÃO I - Remansão I / Agrovila Bela Vista - PERCURSO QUE COMPREENDE A LINHA: Ida e Volta - Remansão I→Chácara do Raimundo Leão →Chácara do Nonato Rocha →Agrovila Bela vista - TIPO DE VEICULO: Veiculo fechado com capacidade mínima igual ou superior a trinta e cinco (35) passageiros. TOTAL DA LINHA: 80,6 km/dia, Totalizando 1.692,6 km/mês - DIAS LETIVOS: 200 DIAS. TURNO: Matutino.

ROTA Nº 004 - REMANSÃO I - Remansão I / Agrovila Bela Vista - PERCURSO QUE COMPREENDE A LINHA: Ida e Volta --→Agrovila Água Branca/Bela Vista→ Chácara do Cabeceira →Chácara da Estela →Agrovila Bela Vista - TIPO DE VEICULO: Veiculo fechado com capacidade mínima igual ou superior a trinta e cinco (35) passageiros. TOTAL DA LINHA: 54,4 km/dia, Totalizando 1.163,4 km/mês - DIAS LETIVOS: 200 DIAS. TURNO: Matutino.

ROTA Nº 005 - BELA VISTA - Nova Olinda / Agrovila Bela Vista - PERCURSO QUE COMPREENDE A LINHA: Ida e Volta - Nova Olinda→Agrovila /Bela Vista→ Chácara do Quinzim - TIPO DE VEICULO: Veiculo fechado com capacidade mínima igual ou superior a nove (09) passageiros. TOTAL DA LINHA: 71 km/dia, Totalizando 1.491 km/mês- DIAS LETIVOS: 200 DIAS. TURNO: Matutino.

ROTA Nº 006 - JOÃO AIRES - Casa do Orlando / Agrovila Alto Bonito - PERCURSO QUE COMPREENDE A LINHA: Ida e Volta - Fazenda do Orlando→ Chácara do Ramos→ Fazenda do Jair→ Fazenda do Totoin→ Agrovila Alto Bonito - TIPO DE VEICULO: Veiculo fechado com capacidade mínima igual ou superior a trinta e cinco (35) passageiros. TOTAL DA LINHA: 98 km/dia, Totalizando 2.058 km/mês- DIAS LETIVOS: 200 DIAS. TURNO: Matutino.

ROTA Nº 007 - FAZENDA TRÊS PODERES - Fazenda Três Poderes/BR 153 - Nova Olinda - PERCURSO QUE COMPREENDE A LINHA: Ida e Volta - Retiro → Fazenda Três Poderes→ BR 153→ Chácara do Naldo→ Fazenda do Bernaldino Almeida→ Fazenda Piaçaba →Fazenda do Célio →BR 153 - Nova Olinda - TIPO DE VEICULO: Veiculo fechado com capacidade mínima igual ou superior a nove (09) passageiros. TOTAL DA LINHA: 113,2 km/dia, Totalizando 2.377,20 km/mês- DIAS LETIVOS: 200 DIAS. TURNO: Vespertino.

ESTADO DO TOCANTINS
PREFEITURA MUNICIPAL DE NOVA OLINDA - TO

ROTA Nº 008 – BAIXA VERDE – Fazenda do Revaldo/Nova Olinda - PERCURSO QUE COMPREENDE A LINHA: Ida e Volta – Nova Olinda → Fazenda do Revaldo→ Fazenda do Paulin → Fazenda do Dione→ Fazenda da Dona Zica→ Fazenda do Dr. Dimar→ Fazenda do Junior Alagoano→ Fazenda do Dr. Jerônimo→ - TIPO DE VEICULO: Veiculo fechado com capacidade mínima igual ou superior a 23 (vinte e três) passageiros. TOTAL DA LINHA: 70,2 km/dia, Totalizando 1.474,2 km/mês- DIAS LETIVOS: 200 DIAS. TURNO: Vespertino.

ROTA Nº009 – CHUPÉ – Fazenda do Dr. Hevair /Nova Olinda - PERCURSO QUE COMPREENDE A LINHA: Ida e Volta – Nova Olinda → Fazenda de Dona Tercilia→ Fazenda do Deusdete Cantidio - TIPO DE VEICULO: Veiculo fechado com capacidade igual ou superior a 23 (vinte e três) passageiros. TOTAL DA LINHA: 99.4 km/dia, Totalizando 2.087.4 km/mês- DIAS LETIVOS: 200 DIAS. TURNO: Vespertino.

ROTA Nº 10 – VARGEM GRANDE– Vargem Grande/Nova Olinda - PERCURSO QUE COMPREENDE A LINHA: Ida e Volta – Nova Olinda →Fazenda do Severino→ Fazenda do Bega→ Fazenda Do Pistola→ Fazenda do Joaquim Camilo→ Fazenda do Zulu→ Posto Marajó →Nova Olinda - TIPO DE VEICULO: Veiculo fechado com capacidade mínima igual ou superior 35 (trinta e cinco) passageiros. TOTAL DA LINHA: 96 km/dia, Totalizando 2.016 km/mês – DIAS LETIVOS: 200 DIAS. TURNO: Vespertino.

ROTA Nº 011 – GARIMPINHO – Fazenda Brasília/Nova Olinda - PERCURSO QUE COMPREENDE A LINHA: Ida e Volta – Nova Olinda →BR 153 - Sentido Norte →Posto Rio Preto→ Fazenda Marlon→ Fazenda do Manico→ Fazenda Brasilia→ Fazenda Floresta- TIPO DE VEICULO: Veiculo fechado com capacidade mínima igual ou superior a 23 (vinte e três) passageiros. TOTAL DA LINHA: 149,6 km/dia, Totalizando 3.141,6 km/mês- DIAS LETIVOS: 200 DIAS. TURNO: Vespertino.

ROTA Nº 012 – SEDE DA ILHA DOIS – Fazenda do Alessandro/Sede do Ilha Dois PERCURSO QUE COMPREENDE A LINHA: Ida e Volta →Chácara do Alessandro→ Chácara do Toinho→Chácara do Paulo Sergio→Colégio do Ilha dois -TIPO DE VEICULO: Veiculo fechado com capacidade mínima igual ou superior a 09 (nove) passageiros. TOTAL DA LINHA: 50.6 km/dia, Totalizando 1.062,6 km/mês- DIAS LETIVOS: 200 DIAS. TURNO: Vespertino.

ROTA Nº 013 – POSTO RIO PRETO – Nova Olinda/Posto Rio Preto - PERCURSO QUE COMPREENDE A LINHA: Ida e Volta –Fazenda Pai Eterno→Posto Rio Preto→ Fazenda do Rochinha→ Fazenda do Geraldo Formino→ Fazenda Bem Tivi→ BR 153 – Nova Olinda→ TIPO DE VEICULO: Veiculo fechado com capacidade mínima igual ou superior a 35 (trinta e cinco) passageiros. TOTAL DA LINHA: 82 km/dia, Totalizando 1.722 km/mês- DIAS LETIVOS: 200 DIAS. TURNO: Vespertino.

ROTA Nº 014 – FURQUILHA – Nova Olinda / Trevo de Arapoema – PERCURSO QUE COMPREENDE A LINA: Ida e Volta – Nova Olinda – BR 153 – Trevo de Arapoema- 10km vira esquerda- Torre de Telefone – Faz. Sede Nova – Anda +/-5km - Faz Retorno- +10km Vira esquerda – Sentido Silvinho- 5mk - retorna BR153- 200 mt a esquerda - +2km – Sede Faz. Hernandes Marajó. TIPO DE VEICULO: Veiculo fechado com capacidade mínima igual ou superior a 35 (trinta e cinco) passageiros. TOTAL DA LINHA: 120 KM/dia, Totalizando 2.520 Km/mês – DIAS LETIVOS: 200 DIAS. TURNO: Vespertino.

ESTADO DO TOCANTINS
PREFEITURA MUNICIPAL DE NOVA OLINDA - TO

ROTA Nº 015 - ENGENIO VELHO - Nova Olinda - Chico da Escolinha - Faz (in memória) Edmundo Leiteiro - Pedro Carneiro - Faz, retorno na Faz D. M^a Ferreira 25 km - PERCURSO QUE COMPREENDE A LINHA: Ida e Volta - TIPO DE VEICULO: Veiculo fechado com capacidade mínima igual ou superior a a 23 (vinte e tres) passageiros. TOTAL DA LINA: 50 Km /dia, totalizando 1.050 km/mês - DIAS LETIVOS: 200 DIAS. TURNO: Vespertino.

Nova Olinda - TO 01 de Dezembro de 2017.


Glauciene Santos Magalhães Silva
Secretária Municipal de Educação, Cultura, Desporto, Esporte e Laser

309 *ff*

13 *ff*

ESTADO DO TOCANTINS
PREFEITURA MUNICIPAL DE NOVA OLINDA
ADM.: 2017 / 2020

PROJETO	ROTA ESCOLAR Nº 01		TIPO	PROJETO
ENDEREÇO				
CONTEÚDO	FOLHA 1/1			
LOCALIZAÇÃO DE ROTAS ESCOLARES BELA VISTA, CÔR ÁGUA BRANCA, NOVA OLINDA				

AVIMENTAÇÃO (m²)	REVESTIMENTO PRIMÁRIO	OCCUPAÇÃO	DATA PROJETO	ESCALA	PLANTAS	OFÍCIO
			JAN-2017		PLANELA	OFÍCIO
		TOTAL (m²)			PLANELA	OFÍCIO
		REFORMA (m²)				
		REFORMA				
		TOTAL				

SUPERINTENDENTE: _____

PROPRIETÁRIO: _____

JAN-2017

RT: _____

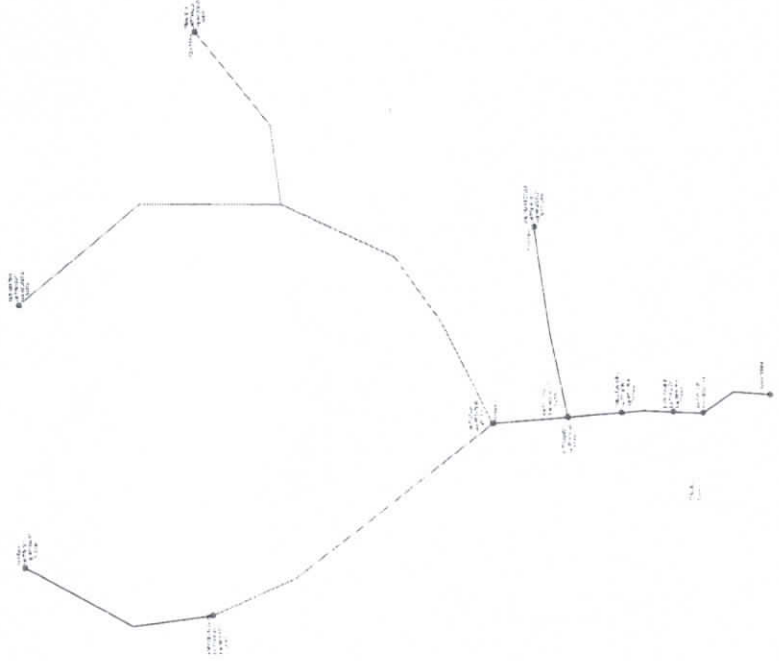
PROJETEFISCALIZAÇÃO: _____

PREFEITURA MUNICIPAL DE NOVA OLINDA - TO

LOCAL SERVIÇOS: BELA VISTA, CÔR ÁGUA BRANCA, NOVA OLINDA, MUNICÍPIO DE NOVA OLINDA - TO

PREFEITURA MUNICIPAL DE NOVA OLINDA
JOSE PEDRO SOBRINHO

ENGRº CIVIL JOSE CARLOS DE CARVALHO
CREA 28890 / GO



ff

ESTADO DO TOCANTINS
PREFEITURA MUNICIPAL DE NOVA OLINDA
ADM.: 2017 / 2020

PROJETO: ROTA ESCOLAR Nº 02
ENDEREÇO: _____
TIPO: PROJETO

FOLHA

1/1

CONTÉUDO
LOCALIZAÇÃO DE ROTAS ESCOLARES
REMANSÃO II, LUIZ PESCOÇO

AVIMENTAÇÃO (m²)	REVESTIMENTO PRIMÁRIO	OCCUPAÇÃO	DATA PROJETO	ESCALA	PROTAGONISTA
PROJETO	REFORMA (R)	TOTAL (m²)	JAN/2017	SE	SE
URBANISMO (m²)	REFORMA (R)	TOTAL	PLANTAS	PLANTAS	ORÇEO
URBANISMO	REFORMA	TOTAL	PLANTAS	PLANTAS	ORÇEO

DIRETOR

PROPRIETÁRIO

JAN/2017

R.T.

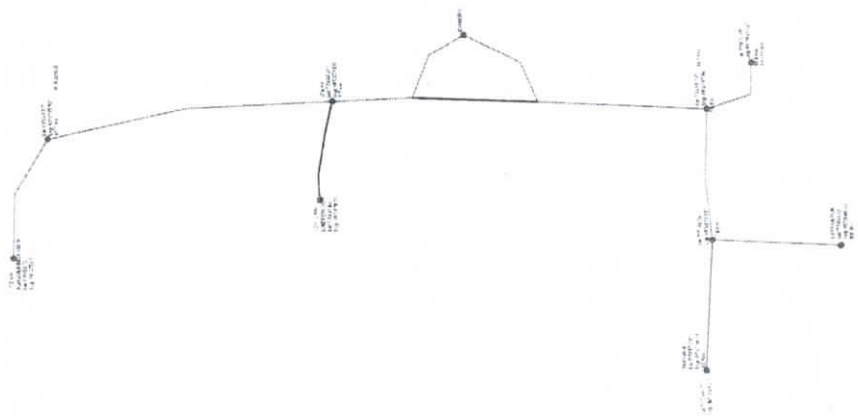
PROJETOFISCALIZAÇÃO

PREFEITURA MUNICIPAL DE NOVA OLINDA - TO

LOCAL SERVIÇOS
REMANSÃO II, CHACARA LUIZ PESCOÇO, MUNICÍPIO DE NOVA OLINDA - TO.

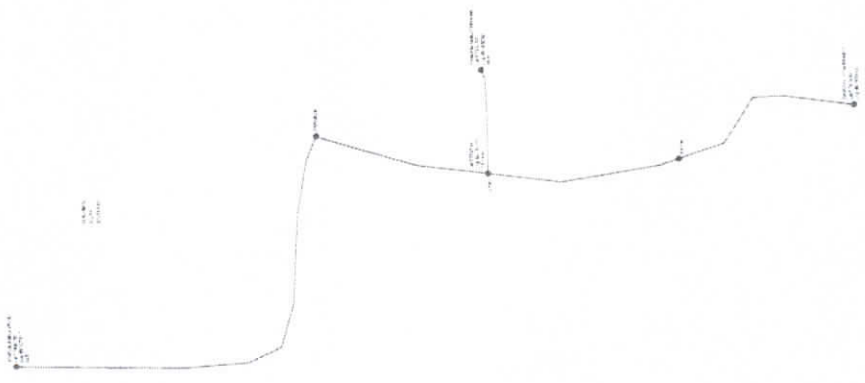
PREFEITURA MUNICIPAL DE NOVA OLINDA
JOSE PEDRO SOBRINHO

ENGRº CIVIL JOSÉ CARLOS DE CARVALHO
CARA AMBRO GI



ESTADO DO TOCANTINS
PREFEITURA MUNICIPAL DE NOVA OLINDA
ADM.: 2017 / 2020

PROJETO:	ROTA ESCOLAR Nº 03		TIPO:	PROJETO	
EMERECO:			FOLHA:	1/1	
CONTEUDO:	LOCALIZAÇÃO DE ROTAS ESCOLARES REMANSÃO I, NONATO ROCHA, AG BELA VISTA				
PAVIMENTAÇÃO (m²) PROJETO	REVESTIMENTO PRIMÁRIO	OCCUPAÇÃO	DATA PROJETO	ESCALA	PLANTAS
URBANISMO	REFORMA (m²)	TOTAL (m²)	JAN.2017	1:50	PLANTA
URBANISMO	REFORMA	TOTAL			PLANTA
SUPERINTENDENTE:			DIRETOR:		
PROPRIETÁRIO:			PREFEITURA MUNICIPAL DE NOVA OLINDA		
JAN.2017			JOSE PEDRO SOBRINHO		
PROJETOFISCALIZAÇÃO:			ENQ. LOM JOSÉ CARLOS DE CARVALHO		
PREFEITURA MUNICIPAL DE NOVA OLINDA - TO			CRAV. ARB. 02		
LOCAL SERVIÇOS					
REMANSÃO I, AURONVELA BELA VISTA, NONATO ROCHA, MUNICÍPIO DE NOVA OLINDA-TO.					



Handwritten signature or initials in blue ink.



ESTADO DO TOCANTINS
PREFEITURA MUNICIPAL DE NOVA OLINDA
ADM.: 2017 / 2020

PROJETO: ROTA ESCOLAR Nº 05
TIPO: PROJETO
ENFEREÇO:
CONTEÚDO: FOLHA 1/1

LOCALIZAÇÃO DE ROTAS ESCOLARES
BELA VISTA/NOVA OLINDA

PAVIMENTAÇÃO (m²)	PROJETO	OCUPAÇÃO	OCUPAÇÃO TOTAL	REFORMA (m²)	REFORMA TOTAL	PLANEJADA	PLANEJADA TOTAL	OFICINA	OFICINA TOTAL

SUPERINTENDENTE

PROPRIETÁRIO

JAN-2017

RT

PROJETO ESPECIALIZAÇÃO

PREFEITURA MUNICIPAL DE NOVA OLINDA - TO

LOCAL SERVIÇOS
BELA VISTA, NOVA OLINDA, AGROVIA BELA VISTA, MUNICÍPIO DE NOVA OLINDA - TO

PREFEITURA MUNICIPAL DE NOVA OLINDA
JOSÉ PEDRO SOBRINHO

ENQº CIVIL JOSÉ CARLOS DE CARVALHO
CREA 28890 UZ

FOLHA Nº
313

ESTADO DO TOCANTINS
PREFEITURA MUNICIPAL DE NOVA OLINDA
ADM.: 2017 / 2020

PROJETO: ROTA ESCOLAR Nº 06

TIPO PROJETO

ENDREÇO

FOLHA: 1/1

CONTEÚDO:
LOCALIZAÇÃO DE ROTAS ESCOLARES
FAZENDA JOÃO AIRES

AVANÇAMENTO (M²)	REVESTIMENTO PRIMÁRIO	OCUPAÇÃO	DATA PROJETO	ESCALA	PLANTAS	OFÍCIO
URBANISMO (M²)	REFORMA (M²)	TOTAL (M²)	JAN.2017	SE	PLANTILHA	DECIDO
URBANISMO	REFORMA	TOTAL				

SUPERINTENDENTE

DIRETOR

PROPRIETÁRIO

JAN.2017

PREFEITURA MUNICIPAL DE NOVA OLINDA
JOSE PEDRO SOBRINHO

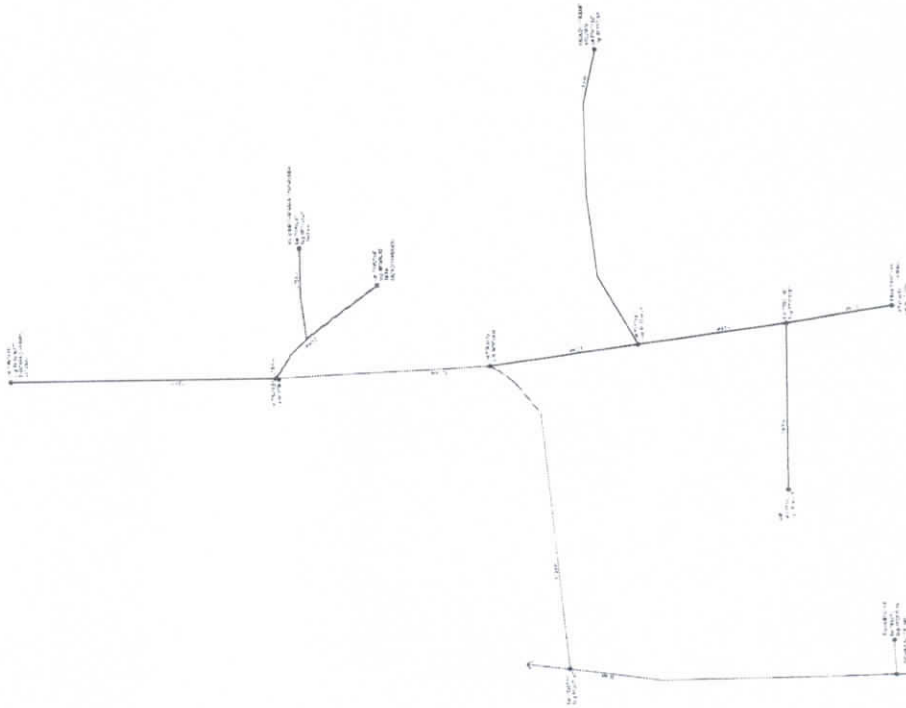
PROJ. DE FISCALIZAÇÃO

ENY CIVIL JOSE CARLOS DE CARVALHO
CREA 28880/ GO.

PREFEITURA

PREFEITURA MUNICIPAL DE NOVA OLINDA - TO

LOCAL SERVIÇOS:
JOÃO AIRES, AGROVILA ALTO HORIZONTO, MUNICÍPIO DE NOVA OLINDA, TO.



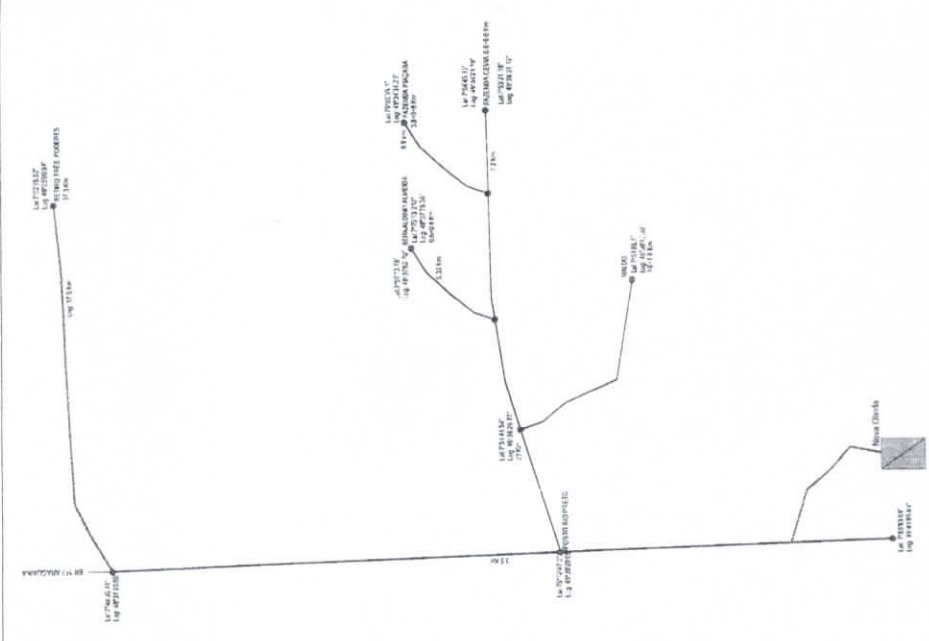
Handwritten signature or initials in blue ink.

ESTADO DO TOCANTINS
PREFEITURA MUNICIPAL DE NOVA OLINDA
ADM.: 2017 / 2020

PROJETO:	ROTA ESCOLAR Nº 07	TIPO:	PROJETO
ENDEREÇO:		FOLHA:	1/1
CONTEÚDO:	LOCALIZAÇÃO DE ROTAS ESCOLARES FAZENDA TRÊS PODERES		

PAVIMENTAÇÃO (M²)	REVESTIMENTO	OCUPAÇÃO	DATA PROJETO		ESCALA	PLANTAS	OFÍCIO
			PROJETO	REVISÃO			
URBANISMO (M²)	REFORMA (M²)	TOTAL (M²)					
URBANISMO	REFORMA	TOTAL					

SUPERINTENDENTE		DIRETOR	
PRECIPUE TARDI		PREFEITURA MUNICIPAL DE NOVA OLINDA JOSE PEDRO SOBRINHO	
JAN 2017		EMP. CIVIL JOSE CARLOS DE CARVALHO CARGO: ENGENH. CIVIL	
RT		PREFEITURA MUNICIPAL DE NOVA OLINDA - TO	
PROJETOR/REALIZAÇÃO		LOCAL SERVIÇOS	
		FAZENDA TRÊS PODERES BR 153, NOVA OLINDA, MUNICÍPIO DE NOVA OLINDA-TO.	



Handwritten signatures and initials in blue ink.

ESTADO DO TOCANTINS
PREFEITURA MUNICIPAL DE NOVA OLINDA
ADM.: 2017 / 2020

PROJETO: ROTA ESCOLAR Nº 08
TIPO: PROJETO
FOLHA: 1/1

CONTEÚDO:
LOCALIZAÇÃO DE ROTAS ESCOLARES
BAIXA VERDE

PAVIMENTAÇÃO (m²)	REVISAMENTO PRIMÁRIO	REVISAMENTO REFORMA (m²)	OCUPAÇÃO TOTAL (m²)	DATA PROJETO	ESCALA	PLANTAS	OFICINA
				JAN 2017	SE	PLANTAS	OFICINA

SUPERINTENDENTE

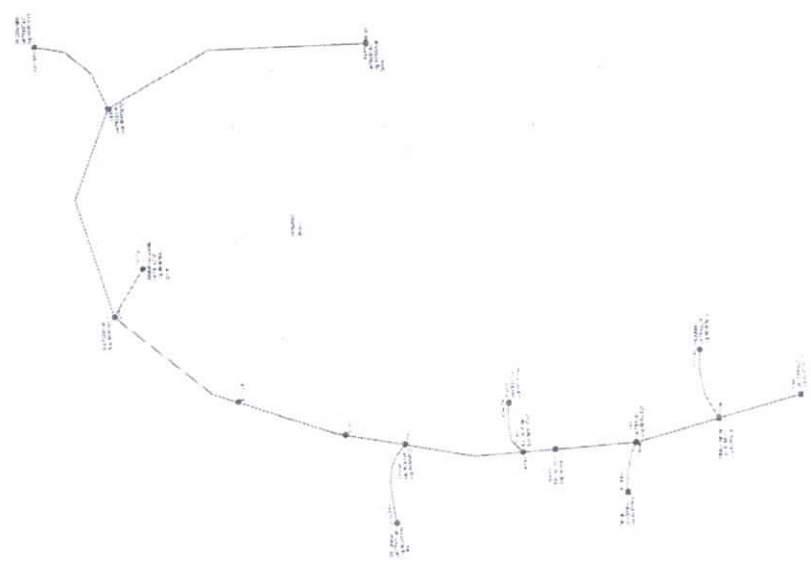
DIRETOR

PROPRIETÁRIO
JAN 2017
PREFEITURA MUNICIPAL DE NOVA OLINDA
JOSE PEDRO SOBRINHO

PROJETISTAS
ENF. CIVIL JOSÉ CARLOS DE CARVALHO
LÍZEA AMBROZIO

PREFEITURA MUNICIPAL DE NOVA OLINDA - TO

LOCAL SERVIÇOS
BAIXA VERDE, FAZENDA DO REVALDO, NOVA OLINDA, MUNICÍPIO DE NOVA OLINDA - TO.



Handwritten signature in blue ink.

21 ff

FOLHA Nº
317 ff

ESTADO DO TOCANTINS
PREFEITURA MUNICIPAL DE NOVA OLINDA
ADM.: 2017 / 2020

PROJETO	ROTA ESCOLAR Nº 09	TIPO	PROJETO
ENFEREIRO		FOLHA	1/1
CONTEUDO:	LOCALIZAÇÃO DE ROTAS ESCOLARES		

CHUPE

PAVIMENTAÇÃO (M²)	INVESTIMENTO PRIMÁRIO	Ocupação	DATA PROJETO	ESCALA	PROTAGONIA
PROJETO	REFORMA (R²) <td>Ocupação <td>JAN 2017 <td>SE <td></td> </td></td></td>	Ocupação <td>JAN 2017 <td>SE <td></td> </td></td>	JAN 2017 <td>SE <td></td> </td>	SE <td></td>	
URBANISMO (M²) <td>REFORMA (R²) <td>TOTAL (M²) <td>PLANTA</td> <td></td> <td></td> </td></td>	REFORMA (R²) <td>TOTAL (M²) <td>PLANTA</td> <td></td> <td></td> </td>	TOTAL (M²) <td>PLANTA</td> <td></td> <td></td>	PLANTA		
		TOTAL	PLANTA		

SUPERINTENDENTE

DIRETOR

PROPRIETÁRIO

JAN 2017

RT:

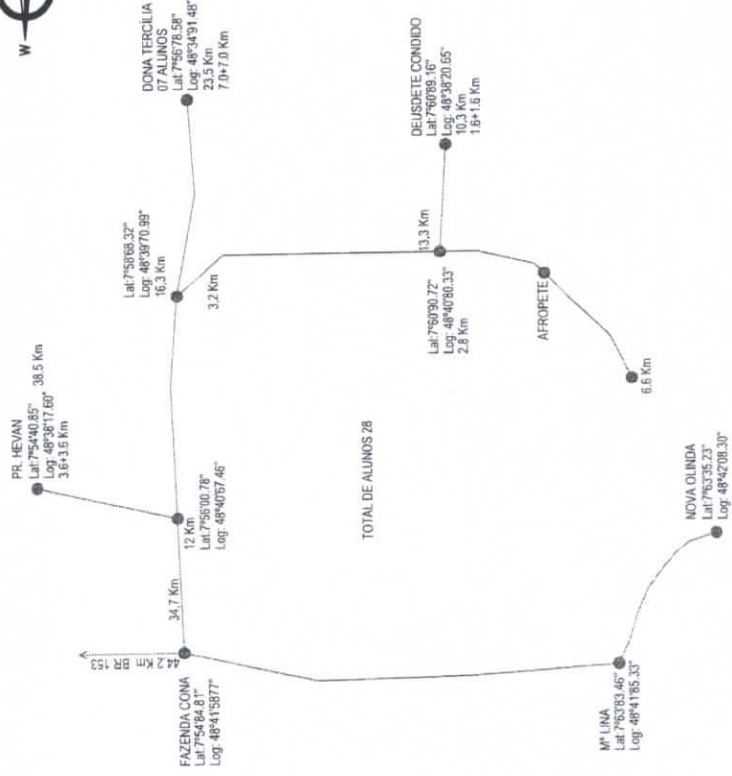
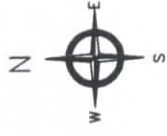
PROJETOR/REALIZAÇÃO

PREFEITURA MUNICIPAL DE NOVA OLINDA - TO

EMP. CIVIL: JUIZ CARLOS DE CARVALHO
CREA 28810 LOJ

LOCAL SERVIÇOS

CHUPE FAZENDA DA HEVIAN, NOVA OLINDA, MUNICÍPIO DE NOVA OLINDA - TO.



[Handwritten signature]

ROTA ESCOLAR Nº 10, VARGEM GRANDE, MUNICÍPIO DE NOVA OLINDA-TO. TRECHODAS ESCOLAS MUNICIPAIS DA CIDADE DE NOVA OLINDA, SEGUINDO A BR-153 COM RAMAIS NO PA. VARGEM GRANDE ATÉ O SR. BEGA, PERFAZENDO UM TOTAL 94,20KM, SENDO IDA E RETORNO.

I...<.....>...I ESCOLA LADISLAU P-01 LAT.: 07º37' 44"

I LONG.: 48º25' 30"

I.....ESCOLA AMADIR

I I

I.<.....>.....I

I I

IBR - 1530.....INICIO - ESCOLA MARIA LIRA

I 15,0KM I P-01 LAT.: 07º 38' 18"

I LONG.: 48º25' 87"

LAT.: 07º 44' 52" I>ZULU 3,4KM>...FINAL TRECHO 1,3KM P-02 LAT.: 07º 45' 46"

LONG.: 48º27' 07" I LAT.07º 51' 07" LONG.: 48º45' 29" LONG.: 48º25' 08"

J.CAMILO.1,9KM.<.I

LAT. 07º 46' 41" I O FAZ SEVERINO LAT.: 07º 47' 16"

LONG.: 48º 28' 45" II Cór PISTOLA LONG.: 48º 24' 29"

TREVO ARAPOEMA I 5,0KMI FAZ. BEGA

LAT.: 07º 48' 00" I.<...2,9KM.....>...IP-04 LAT.: 07º 47' 29" ...>...O..2,7KMFINAL

LONG.: 48º27' 23" I LONG.: 48º26º 07" LAT.: 07º48' 07"

I LONG.: 48º25' 12"

I

I BR - 153

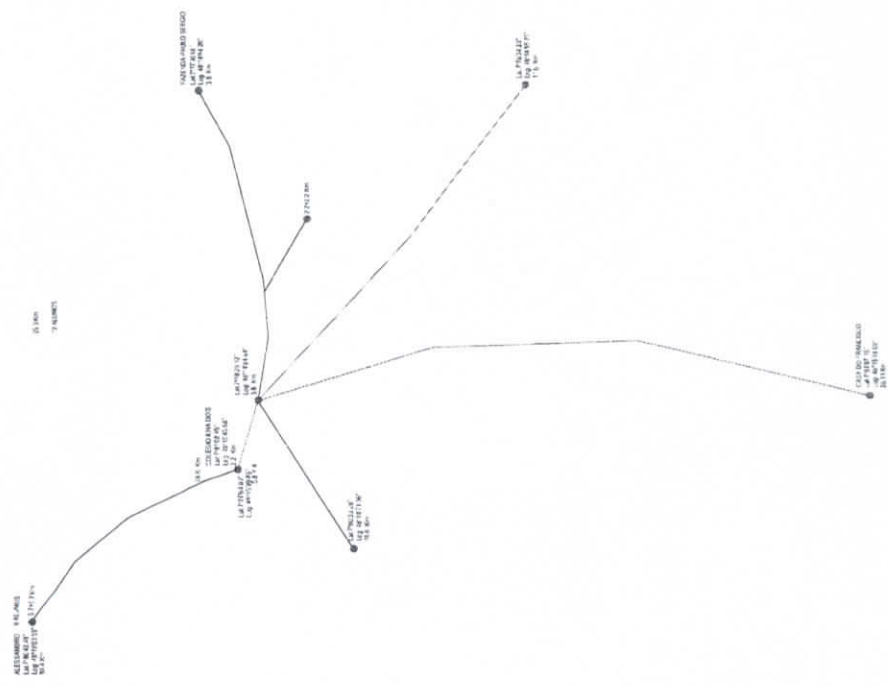
TOTAL = 15,0+2*(3,4+1,3)+4,5+2*1,9+1,8+2,9+2*3,5+2,7 = 47,1KM X2 = 94,20KM

24 fl

FOLHA Nº 320 fl

ESTADO DO TOCANTINS
PREFEITURA MUNICIPAL DE NOVA OLINDA
ADM.: 2017 / 2020

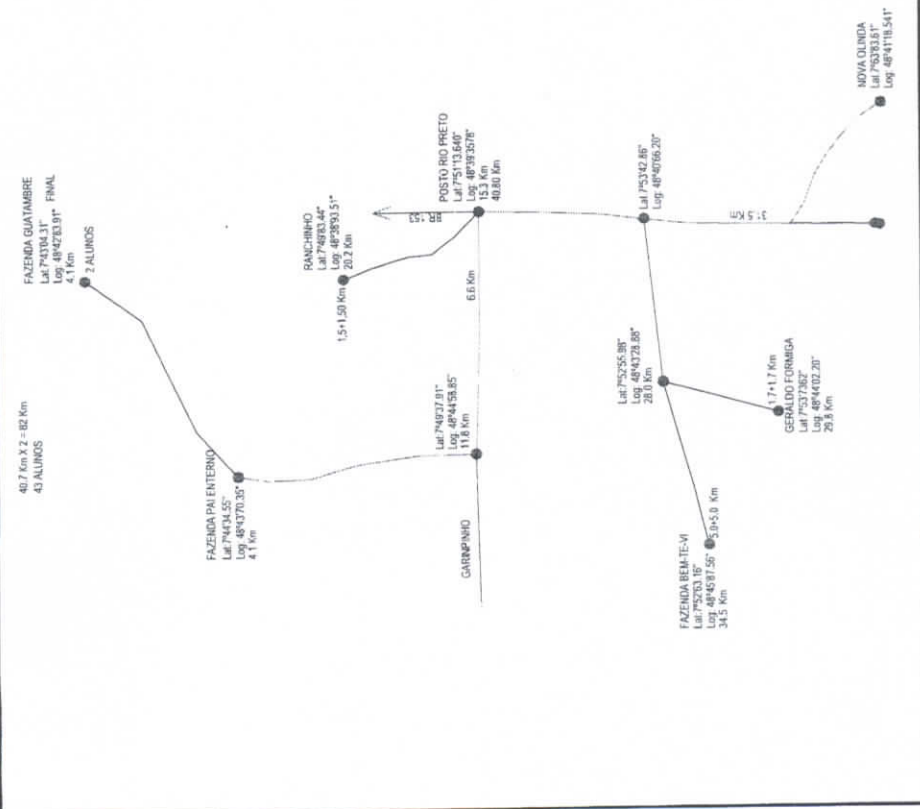
PROJETO: ROTA ESCOLAR Nº 12	TIPO: PROJETO			
ENDEREÇO:	FOLHA: 1/1			
CONTEÚDO: LOCALIZAÇÃO DE ROTAS ESCOLARES SEDE DA ILHA DOIS / ALESSANDRO				
TABELA DE OBRAS				
PAVIMENTAÇÃO (m²)	REVESTIMENTO PRIMÁRIO	OCCUPAÇÃO	DATA PROJETO	ESCALA PLANTA
URBANISMO (m²)	REFORMA (m²)	TOTAL (m²)	JAN/2017	SE
REFORMA	REFORMA	TOTAL	PLANEJADA	OFICINA
SUPERINTENDENTE: _____				
DIRETOR: _____				
PROPRIETÁRIO: _____				
JAN/2017				
RT: _____				
PROJETO/FISCALIZAÇÃO: _____				
PREFEITURA MUNICIPAL DE NOVA OLINDA - TO				
LOCAL SERVIÇOS: COLÉGIO DA ILHA DOIS / FAZENDA DO ALESSANDRO, MUNICÍPIO DE NOVA OLINDA - TO.				



Handwritten signature in blue ink.

ESTADO DO TOCANTINS
 PREFEITURA MUNICIPAL DE NOVA OLINDA
 ADM. 2017 / 2020

PROJETO	ROTA ESCOLAR Nº 13		TIPO	PROJETO
EMERGENÇA			FOLHA	1/1
CONTEÚDO	LOCALIZAÇÃO DE ROTAS ESCOLARES POSTO RIO PRETO			
PAVIMENTAÇÃO (m²)	PROJETO PRIMÁRIO	OCCUPAÇÃO	DATA PROBLETA	ESCALA PLANIMÉTRICA
URBANISMO (m²)	REFORMA	TOTAL (m²)	JAN/2017	S/E
		TOTAL		
SUPERINTENDENTE				
PROPRIETÁRIO				
JAN/2017				
PREFEITURA MUNICIPAL DE NOVA OLINDA JOSE PEDRO SOBRINHO				
RE:				
ENF. CIVIL (RUE CARLOS DE CARVALHO) ÁREA AMBIO. ULI				
PROJETOS/REALIZAÇÃO:				
PREFEITURA MUNICIPAL DE NOVA OLINDA - TO				
LOCAL: S. RUIZOS				
POSTO RIO PRETO, NOVA OLINDA POSTO RIO PRETO, MUNICÍPIO DE NOVA OLINDA, TO.				



[Handwritten signature]

**ROTA ESCOLAR Nº 14, FURQUILHA, MUNICÍPIO DE NOVA OLÍNDIA-TO.
TRECHODAS ESCOLAS MUNICIPAIS DA CIDADE DE NOVA OLINDA,
SEGUINDO A BR-153 COM RAMAIS ATÉ O SR. GETÚLIO PERFAZENDO
UM TOTAL DE 118,8KM, SENDO IDA E VOLTA.**

..... ESCOLA LADISLAU P-01 LAT.: 07º37' 44"

I LONG.:48º25' 30"

I.....ESCOLA AMADIR

I I

I.....I

I I

IBR - 1530.....INICIO - ESCOLA MARIA LIRA

I IP-01 LAT.: 07º 38'18"

I LONG.: 48º25'87"

I

FAZ. HERNANDESI26,0KM

MARAJÓ I

O.....1,8KM.....I P-02 LAT.: 07º 51' 07"

LAT.: 07º50'20" I LONG.: 48º27' 30"

LONG.: 48º28' 13" I

FONE 063 99285 3618

10,30KM FAZ. SR. GETÚLIO

I.....15,3KM.....IP-04 LAT.: 07º52' 02".....O..5,6KMFINAL

I P-03 LAT.: 07º 51' 07" I LONG.: 48º21º 07" LAT.: 07º50' 17"

I LONG.:48º50' 55" I LONG.: 48º18' 21"

114,3KM

IBR - 153 I FAZ SILVINO

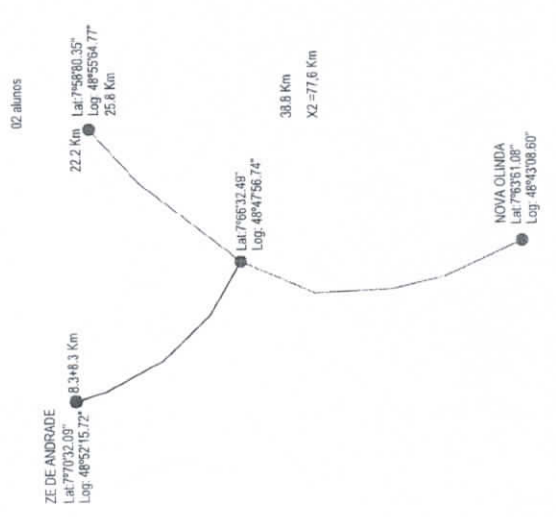
O P-05LAT.: 08º53' 12"

LONG.: 48º19' 41"

TOTAL = 26,0+2*1,8+0,3+15,3+2*4,3+5,6 = 59,4KM X2 = 118,80KM

ESTADO DO TOCANTINS
PREFEITURA MUNICIPAL DE NOVA OLINDA
ADM.: 2017 / 2020

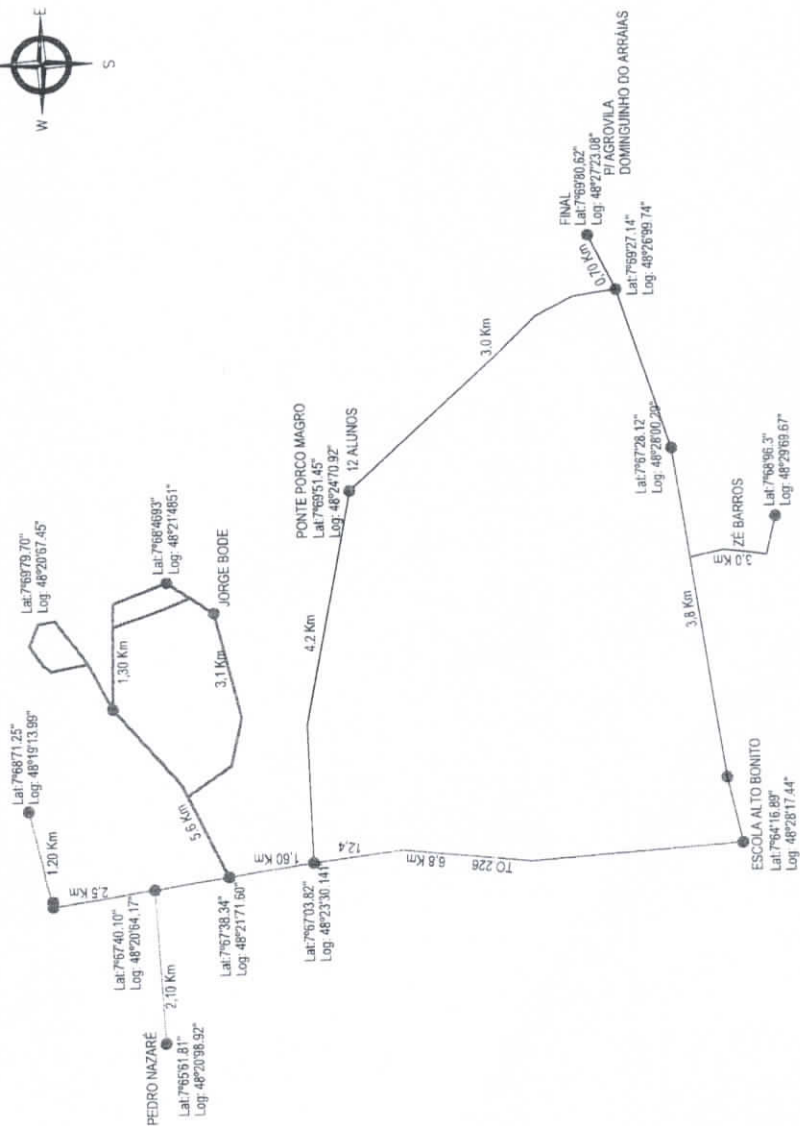
PROJETO	ROTA ESCOLAR Nº 15		TIPO	PROJETO
EMBRÉGO			FOLHA	1/1
CONTÉUDO	LOCALIZAÇÃO DE ROTAS ESCOLARES ENGENHO VELHO			
PAVIMENTAÇÃO (m²)	RESERVIMENTO PRIMÁRIO	OCUPAÇÃO	DATA PROJETO	ESCALA PLANAGEM
PROJETO	REFORMA (m²)	TOTAL (m²)	JAN 2017	S/E
URBANISMO (m²)	REFORMA	TOTAL	PLANTHA	OFICIO
URBANISMO	REFORMA	TOTAL	PLANTHA	OFICIO
DIRETOR				
PROPRIETÁRIO				
JAN 2017				
PREFEITURA MUNICIPAL DE NOVA OLINDA JOSE PAULO OLIVEIRA				
PREFEITURA MUNICIPAL DE NOVA OLINDA ENGENHO VELHO				
PREFEITURA MUNICIPAL DE NOVA OLINDA - TO				
LOCAL SERVIÇOS				
ENGENHO VELHO NOVA OLINDA - CHICO DA ESCOELHA - MUNICÍPIO DE NOVA OLINDA - TO				



ll

ESTADO DO TOCANTINS
PREFEITURA MUNICIPAL DE NOVA OLINDA
ADM.: 2017 / 2020

PROJETO	ROTA ESCOLAR Nº 16		TIPO	PROJETO
ENGENHEIRO			FOLHA	1/1
CONTEÚDO	LOCALIZAÇÃO DE ROTAS ESCOLARES ALTO BONITO, GAMELEIRA, PORCO MAGRO			
PAVIMENTAÇÃO (m²)	RESERVIAMENTO PRIMÁRIO	Ocupação	DATA PROJETO	ESCALA PLANTA
URBANISMO (m²)	REFORMA (m²)	TOTAL (m²)	JAN/2017	SE
URBANISMO	REFORMA	TOTAL	PLANELA	OFÍCIO
			PLANELA	OFÍCIO
SUPERINTENDENTE	DIRETOR			
PROPRIETÁRIO	PREFEITURA MUNICIPAL DE NOVA OLINDA			
JAN/2017	JOSE PEDRO SOBRINHO			
RT.	ENGRº CIVIL JOSE CARLOS DE CARVALHO			
PROJETO (DEFINICÃO)	CREA 28810 GEL			
PREFEITURA	PREFEITURA MUNICIPAL DE NOVA OLINDA - TO			
LOCAL SERVIÇOS	ALTO BONITO, GAMELEIRA, PORCO MAGRO - MUNICÍPIO DE NOVA OLINDA - TO.			



[Handwritten signature]